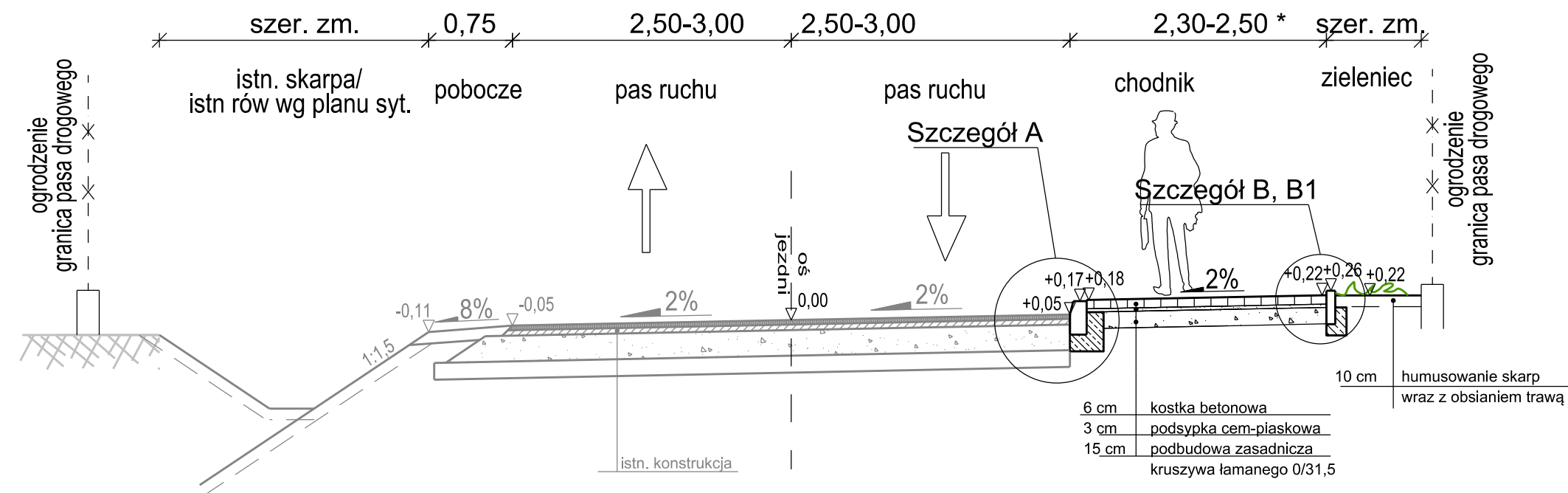
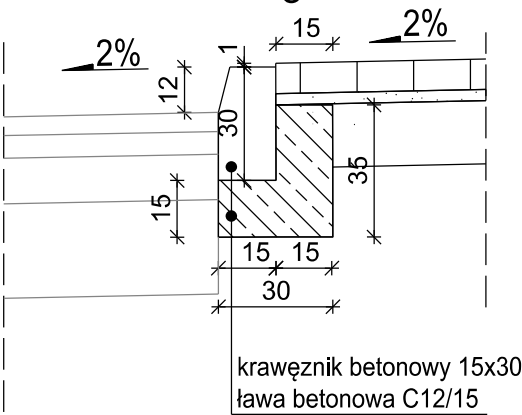


PRZEKRÓJ NORMALNY - droga gminna 430304W
chodnik - strona prawa
od km 1+616,00 do km 2+221,56

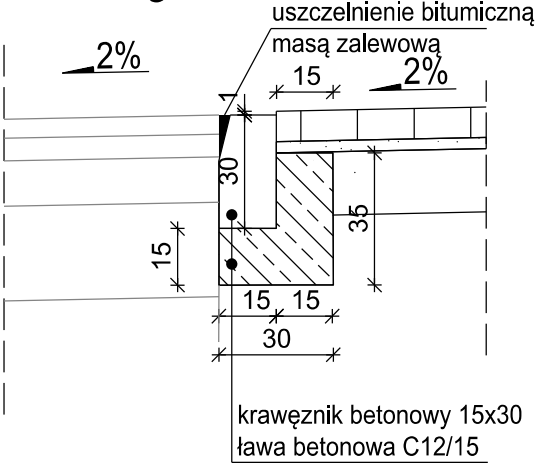


Uwaga:
* - lokalnie szerokość chodnika z uwagi na zagospodarowanie terenu zawężono do 1,7 m.

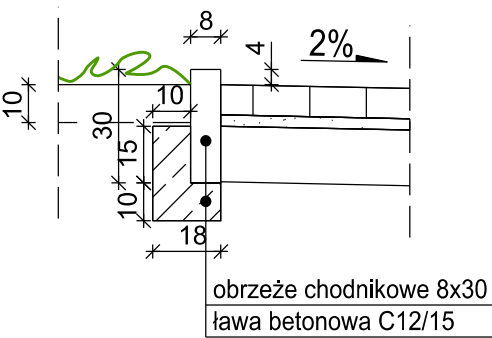
Szczegół A



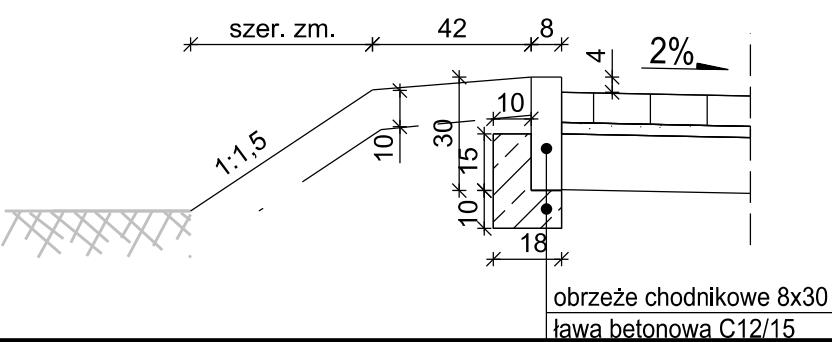
Szczegół A1



Szczegół B - chodnik przy ogrodzeniu



Szczegół B1 - chodnik przy granicy działki bez ogrodzenia



<u>INWESTOR:</u> Wójt Gminy Klembów ul. Gen. F. Żymirskiego 38 05-205 Klembów		<u>JEDNOSTKA PROJEKTOWA:</u> Michał Łazowski ul. Kamińskiego 16/2 05-092 Łomianki Dolne		
<u>NAZWA OBIEKTU BUDOWLANEGO:</u> Przebudowa drogi polegająca na budowie chodnika wzdłuż ulicy Jasnej w Lipce na odcinku od ulicy Żużłowej do ulicy Wołomińskiej				
<u>ADRES:</u> woj. mazowieckie, powiat wołomiński, Gmina Klembów				
<u>STADIUM:</u> DOKUMENTACJA PRZEBUDOWY DROGI		<u>BRANŻA:</u> DROGOWA		
<u>TYTUŁ RYSUNKU:</u> Przekroje normalne i szczegóły techniczne			<u>SKALA:</u> 1:50; 1:20	
<u>STANOWISKO:</u>	<u>IMIĘ I NAZWISKO:</u>	<u>SPECJALNOŚĆ:</u>	<u>NR UPRAWNIEŃ:</u>	<u>PODPIS:</u>
Projektant	mgr inż. Michał Łazowski	Drogowa	MAZ/0509/PBD/15	
<u>DATA:</u>	Maj 2023		<u>NR RYSUNKU:</u>	3.1